

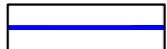
















ЛЕГЕНДА:

-  **ОБУХВАТ ПЛАНСКОГ ПОДРУЧЈА**
-  Регулациона линија
-  Нова регулациона линија
-  Граница урбанистичке зоне
-  Ознака урбанистичке зоне
- ПОВРШИНЕ ЈАВНЕ НАМЕНЕ**
-  Јавне саобраћајне површине општински и некатегорисани путеви - **Зона СП**
-  **ПОСТОЈЕЋЕ / ПЛАНИРАНЕ ЈАВНЕ САОБРАЋАЈНЕ ПОВРШИНЕ - некатегорисани путеви - Зона СП**
-  Новоформирана парцела јавне саобраћајнице
- ПОВРШИНЕ ОСТАЛЕ НАМЕНЕ**
-  Пољопривредно земљиште-површине на којима се примењују правила из ППО-зона **ПЗ**
-  Шумско земљиште-површине на којима се примењују правила из ППО-зона **Ш**
-  САОБРАЋАЈНЕ ПОВРШИНЕ У ОКВИРУ ОСТАЛОГ ЗЕМЉИШТА - **Зона СПО**
- Површина за инфраструктурне објекте**
-  Површине за изградњу ЕЕ комплекса - **Зона ЕЕ**
-  Површине за изградњу постројења за складиштење електричне енергије - **Зона СКЕ**
-  Постојећи 400kV далековод са заштитним појасом ±30m
-  Деоница постојећег 400kV далековода која се укида
-  Планирани 400kV далековод са заштитним појасом ±40m
-  Планирани угаонозатезни стубови 400kV вода

НАЦРТ ПЛАНА			
Обрађивач:	 PROJEKTURA DOO , Београд, Живојина Жујовића 24 Тел. 011 / 420 10 68	Наручилац: ВРЕВЕХ д.о.о. Београд - Земун , Икарбус 3, Нова 19, 11 080 Београд	
ПЛАН ДЕТАЉНЕ РЕГУЛАЦИЈЕ ЗА ИЗГРАДЊУ ИНТЕРНЕ КАБЛОВСКЕ ИНФРАСТРУКТУРЕ И ОБЈЕКТА ЗА ТРАНСФОРМАЦИЈУ И ПРИКЉУЧЕЊЕ СП, ВРЕВЕХ“ на територији општине Димитровград		Одговорни урбаниста Ивана Станковић, дипл. инж. арх. бр. лиценце 200 0911 06 Сарадник: Уна Станковић, инж. арх.	Потпис:
Цртеж:	ПЛАН НАМЕНЕ ПОВРШИНА прегледна карта	Датум: Јул 2024.	Размера: 1: -
		Бр. листа:	00